



20 KM DE MONTPELLIER 2023

DEROULE PARCOURS (Domaine d'Ô)

Départ : rue de la Carrièresasse


| | Signaleurs | Policiers | Rubalise | Barrières | Cones |
|---|------------|-----------|----------|-----------|-------|
| • avenue Ernest Hemingway croisements rue Carrièresasse | 4 | | | 5 | |
| •-avenue Ernest Hemingway croisements rue Adamson | 1 | | | | |
| • Traversée du rond-point de l'appel du 18 juin à droite vers Hemingway | 3 | | | | 3 |
| • à gauche rue de Chambert | 2 | | 1 | 2 | |
|  <p>Fermeture de la voie descendante Hemingway Avant le carrefour, les coureurs se positionnent à gauche, et traverse la voie de tram pour prendre chambert Gestion TAM circulation figée ==> terminus occitanie pendant 15mn</p> | | 2 | | | |
| • rue de Chambert angel rue Malbosc | 1 | | | | |
| • rue de Chambert à droite (sens interdit) | 1 | | | 2 | |
| • A gauche sur la contre allée avant l'Avenue de Gimel | 1 | | | | 3 |
| • à gauche avant l'avenue de l'Europe sur la voie de bus (à contresens) | 2 | | 2 | | 5 |
| <p>Prendre le trottoir de gauche en descendant</p> | | | | | |
| • contre allée sortie Station Total | 1 | | | | |
| • Carrefour rue de l'Albigeois / Rue Agathois | 2 | 2 | | | |
|  <p>Croisement avec un centre commercial ouvert le dimanche matin</p> | | | | | |
| • En face rue de l'Albigeois | 2 | | | | |
| • Au bout de la rue de l'Albigeois en face sur la contre allée piétonne | 2 | | | | |

| | Signaleurs | Policiers | Rubalise | Barrières | Cones |
|---|------------|-----------|----------|-----------|-------|
| • à gauche pont Vincent Badie sur la rue de l'Agathois Tout droit passage rails du tramway accès dépôt | 2 | | | | |
| • Tout droit rue saint Barbe (croisement rue de la Clairière) | 1 | | | | |
| • Tout droit rue Aglaé Adamson (croisement rue A. Duchêne) | 2 | | | | |
| • A droite rue de Malbosc | 2 | | | | |
| • Tout droit (croisement rue Tomaso Francini) | 1 | | | | |
| • Tout droit (croisement rue LAGATTU) | 2 | | | | |
| • Tout droit rue de Malbosc | 1 | | | | |
| • Passer petit giratoire et longer collège Jean Monnet | 2 | | | | |
| • A gauche allée piétonne | 2 | | | | |
| • à droite vers la passerelle bleu au dessus du rond point d'Alco | 1 | | | | |
| • Place Sean Mc Bride sortie passerelle à gauche | 2 | | 1 | | |
| • à droite rue Michel Teule puis à gauche rue Edmond Lautard | 6 | | | | |
| • à droite av du prof Louis Ravas | 3 | | | | |






POINT RAVITAILLEMENT KM5

Mosquée de l'Union

Sous total 49

| | Signaleurs | Policiers | Rubalise | Barrières | Cones |
|---|------------|-----------|----------|-----------|-------|
| • tout droit av. du prof. Louis Ravas Les parkings en face magasins des cévennes sont en zone piétonnes | 6 | | | | |
| • Croisement avenue Louis Ravas / Rimbaud / Mares | 3 | 2 | | | |
|  Feux tricolores clignotants | | | | | |
| • poursuivre avenue professeur Louis Ravas | 2 | | | | |
| • à droite rue de la Croix de Las Cazes | 1 | | | | |
| • angle enclos des Brosses rue de la Croix de las Cazes | 1 | | | | |
| • angle rue de Cantegrill de la Croix de Las Cazes | 1 | | | | |
| • angle rue Charles Gide rue de la Croix de Las Cazes | 1 | | | | |
| • à gauche avenue Saint Clément | 2 | | | | |
| • à gauche rue de Las Sorbes | 3 | | | | |
| • angle rue de Las Sorbes Notre Dame D'espérance | 3 | | | | |
| • angle rue de Las Sorbes rue de Clémentville | 2 | | | | |
| • angle rue de Las Sorbes rue Buffon | 2 | | | | |
| • tout droit rue de Las Sorbes, croisement av de l'Ecole d'Agriculture | 2 | | | | |
| • à droite avenue de la Gaillarde | 2 | | | | |
| • angle avenue de la Gaillarde rue de Louvain | 2 | | | | |

| | Signaleurs | Policiers | Rubalise | Barrières | Cones |
|--|------------|-----------|----------|-----------|-----------|
| • angle avenue de la Gaillarde rue du Lierre | 1 | | | | |
| • angle avenue de la Gaillarde rue st Pierre de Trévisy | 1 | | | | |
| • angle avenue de la Gaillarde Jardins d'Oc | 1 | | | | |
| • à droite avenue d'Assas puis à gauche avenue d'Assas | 3 | 2 | | | |
| • à gauche rue Portalière des Masques | 1 | | | | |
| • Angle rue Portalière des Masques rue Ribot | 1 | | | | |
| • à droite Carrefour Jules Rimet | 3 | | | 5 | |
|  Fermez la rue Portalière des Masques à 10h15 | | | | | |
| • tout droit rue Auguste Broussonnet | 2 | | | | |
| • Angle rue Auguste Broussonnet av Chancel | 2 | | | | |
| • Angle rue Auguste Broussonnet rue du prof Henri Serre | 1 | | | | |
| • au bout à droite bd Henri IV (rester sur le trottoir de droite) | 2 | | | | |
| • jardin des Plantes | 1 | | | | |
| • angle bd Henri IV rue du Fbg St Jaumes | 1 | | | | |
| • tout droit rue la Blotière | 2 | | | | |
| POINT RAVITAILLEMENT KM10 | | | | | |
| Arc de Triomphe | | | | | |
| Sous total | 55 | | | | 35 |

| | Signaleurs | Policiers | Rubalise | Barrières | Cones |
|---|------------|-----------|----------|-----------|-------|
| • à gauche rue Foch | 8 | | | | |
| • Place des Martyrs de la Résistance, à gauche descente rue Cambaceres Prévoir la déviation des sorties de parking par la rue St Guilhem | 5 | | | | |
| • Descendre rue de l'universite | 3 | | | | |
| • Traverser bd louis blanc | 6 | | | 10 | |
|  FRANCHISEMENT LIGNE 4 TRAM Gestion TAM | | | | | |
| • En face prendre rue Ferdinand Fabre jusqu'au quai des tanneurs | 2 | | | | |
| • en face rue Ferdinand Fabre | 6 | | | | |
| • continuer rue Ferdinand Fabre | 3 | | | | |
|  Fermez la rue Ferdinand Fabre à 10h30 | | | | 3 | |
| • en face av. de Castelnau | 3 | | | | |
| • continuez sur l'avenue de Castelnau | 6 | | | | |
|  Croisement Av Castelnau/Montasinos /mail des abbés TRAM Gestion TAM | | | | 5 | |
| • rond point du souvenir, continuer en face avenue de Castelnau | 3 | 2 | | 4 | |
|  Fermer la voie en amont à 10h30 | | | | | |
| • carrefour à gauche rue de Ferran | 6 | 2 | | | |
|  Croisement Justice / Saint Lazare TRAM Gestion TAM | | | | | |

| | Signaleurs | Policiers | Rubalise | Barrières | Cones |
|---|------------|-----------|----------|-----------|-------|
| • en face rue de Ferran | 2 | | | | |
| • Angle rue de Ferran rue de Prairial | 1 | | | | |
| • Angle rue de Ferran rue Floréal | 1 | | | | |
| • Angle rue de Ferran rue de Méric | 1 | | | | |
| • Angle rue de Ferran rue de l'Impressionnisme | 1 | | | | |
| • Angle rue de Ferran rue de la Combe Caude | 1 | | | | |
| • continuez rue de Ferran | 1 | | | | |
| • continuez rue de Ferran | 1 | | | | |
| • au bout, à gauche rue de l'Aiguelongue | 1 | | | | |
| • continuez rue de l'Aiguelongue | 2 | | | | |
| • angle rue de l'Aiguelongue rue de la Combe Caude | 2 | | | | |
| POINT RAVITAILLEMENT KM15 angle rue Laurent Chabry | | | | | |
| Sous total | 63 | | | 5 | |
| • angle rue de l'Aiguelongue allée Jean Rostand | 1 | | | | |
| • angle rue de l'Aiguelongue rue de la Roqueturière | 2 | | | | |
| • angle rue de l'Aiguelongue rue du Pioch de Boutonnet | 2 | | | | |

| | Signaleurs | Policiers | Rubalise | Barrières | Cones |
|---|------------|-----------|----------|-----------|-------|
| • à droite rue du Moulin-de-Gasconnet | 2 | | | | |
| • en face rue de la Chênaie | 3 | 2 | | | |
| • Carrefour du prof. Armand Imbert | 3 | | | | |
| • Rd point Bob Marley | 2 | 2 | | | |
| • avenue du professeur Emile Jeanbrau | 2 | | | | |
| • à droite avenue de l'Abbé Paul Pargueil Rester sur la piste cyclable à droite | 3 | | | | |
| • à gauche rue des Brusses Prendre la voie de gauche | 2 | | | | |
| • à gauche rue de l'Espérou | 2 | | | | |
| • angle rue de l'Espérou rue de l'Aigoual | 1 | | | | |
| • angle rue de l'Espérou rue du Caroux | 1 | | | | |
| • angle av d'Occitanie rue de l'Aigoual Fermer la rue accès Occitanie et Aigoual à 10h50 | 3 | | | 5 | |
|  • à gauche av. d'Occitanie | 1 | | | | |
| • av. d'Occitanie | 2 | | | | |
| • angle av d'Occitanie route de Ganges | 4 | 3 | | 6 | |
| • à droite route de Ganges et traversée av. du Doyen Giraud Rond point de la lyre fermeture voie vers doyen Giraud | 4 | 2 | | | |
| • à gauche rue de la Cardonille | 2 | | | | |

| | Signaleurs | Policiers | Rubalise | Barrières | Cones |
|---|------------|-----------|----------|-----------|-------|
| • angle rue de la Cardonille rue Serge Regiani | 1 | | | | |
| • angle rue de la Cardonille rue de Navacelles | 1 | | | | |
| • à gauche avenue des Moulins Prendre la voie de gauche | 2 | | | | |
| • à droite au feu rue de Saint Priest | 4 | 3 | | | |
| • angle rue de St Priest rue Ada | 1 | | | | |
| • angle rue de St Priest rue Claude Berthollet | 1 | | | | |
| • angle rue de St Priest rue Francis Lopez | 1 | | | | |
| • angle rue de St Priest rue de la Galera | 1 | | | | |
| • A gauche rue de la Carrièresasse | 2 | | | 5 | |
| • Angle rue de St Priest sur Pierre Flourens Fermer la rue à partir de 10h55 | 2 | | | 4 | |

Sous total 56

ARRIVEE KM20

TOTAL 223 24 4 92 11